

Waldfeststellung  
Gesamtplan



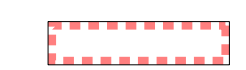
Vom Kantonsforstamt St. Gallen erlassen: 16. Oktober 2023

Die Kantonsforstämter  
Öffentliche Auflage: 30. Oktober – 29. November 2023  
In Rechtskraft erwachen: 24. November 2025




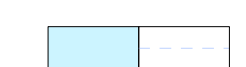
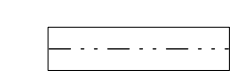

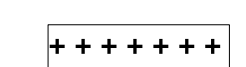
M 1:5'000 | 2'000

raummanufaktur.ag  
Postfach 314  
9000 St. Gallen  
071 315 05 10  
info@raummanufaktur.ag  
www.raummanufaktur.ag

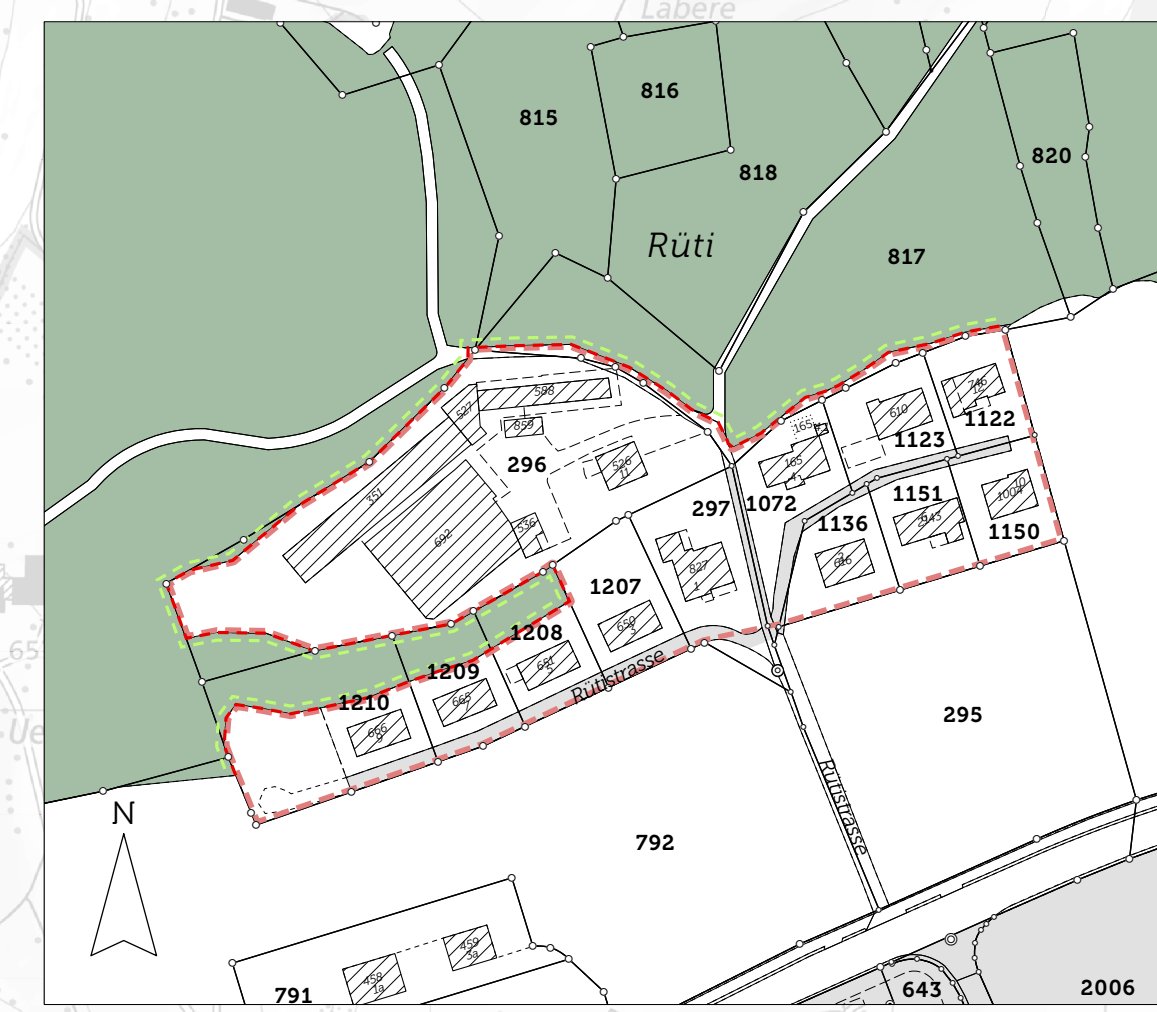
Festlegungen  
Verbindlicher Planinhalt

-  Waldgrenze
-  Stockgrenze
-  Gebiet mit statischer Waldgrenze ausserhalb der Bauzone

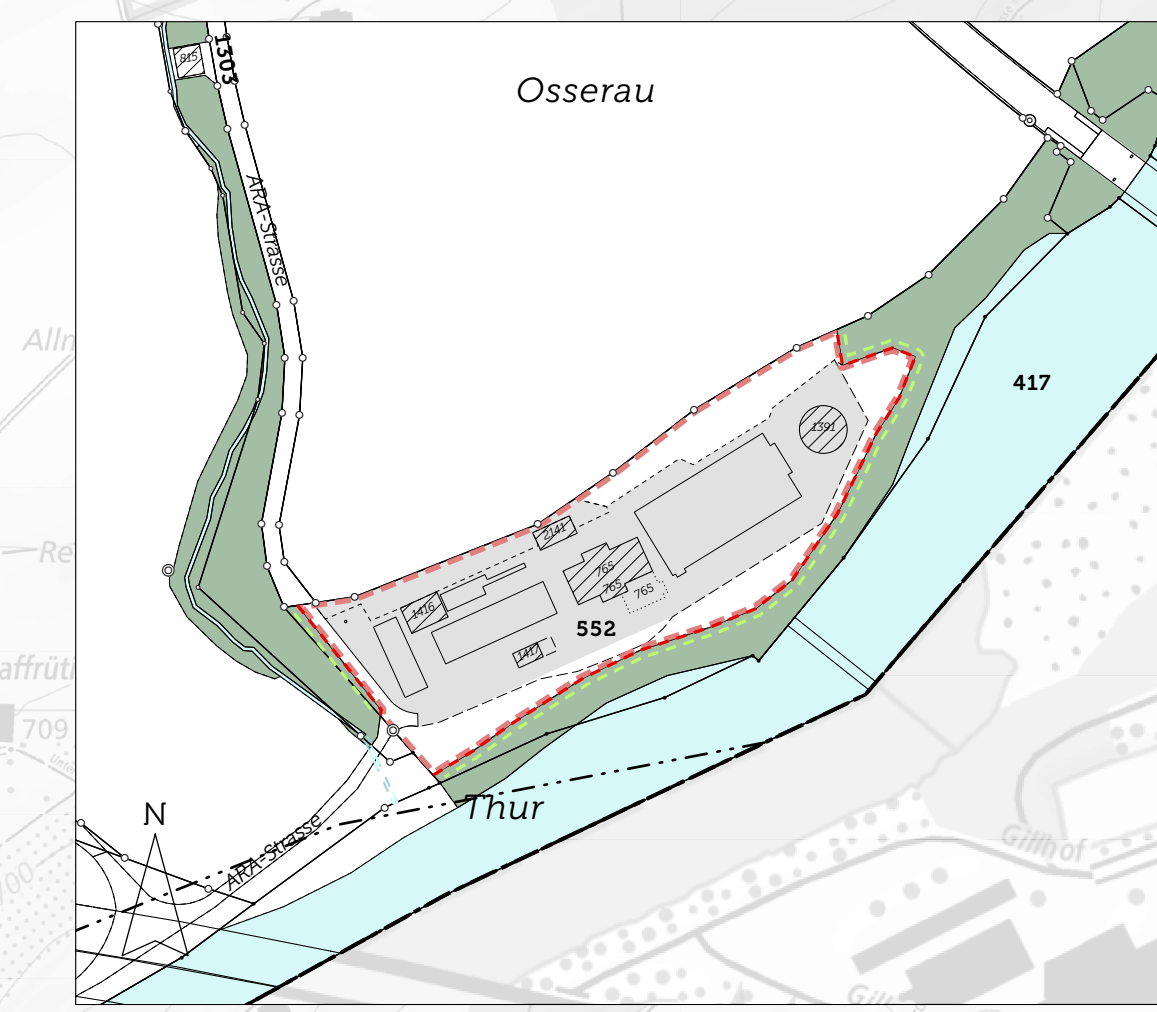
Hinweise

-  Wald (gemäss Daten der amtliche Vermessung)
-  Waldgrenze vom Kantonsforstamt erlassen
-  Baugebiet
-  Gewässer, offen | eingedolt
-  Hochspannungsfreileitung
-  Gemeindegrenze
-  Landesgrenze

Rüti | M 1:2'000



Osserau | M 1:2'000



Thurau | M 1:2'000

