

Änderungsaufgabe Sondernutzungsplan Haubächli

km 0.061 - 0.339

Festlegung Gewässerraum nach Art. 36 GSchG Baulinien

Vom Gemeinderat erlassen: 16. März 2026

Der Gemeindepräsident

Der Ratschreiber

Öffentliche Auflage:

Vom Amt für Raumentwicklung und
Geoinformation genehmigt:


Der Amtsleiter

M 1:500

raum.
manufaktur.ag
stadt land verkehr




raum.manufaktur.ag
Feldstrasse 31A
9000 St. Gallen
071 555 03 10
info@raummanufaktur.ag
www.raummanufaktur.ag

Festlegungen

	Gewässerraum gemäss Art. 41a GschV
	Baulinie gemäss Art. 29 PBG

Hinweise

Inhalte gemäss SNP Haubächli 1. Auflage

	Gewässerraum gemäss Art. 41a GschV
	Baulinie gemäss Art. 29 PBG
	Verzicht Festlegung Gewässerraum

Weitere Inhalte

	Abschnitt Gewässerraum
	Wasserbauprojekt B3 (Stand: 4. März 2026)
	Baulinie Abstand Gewässer, rechtskräftig, gemäss Baulinienplan Wantenbach/Haubächlein, 11. Juli 2000)
	Vermassung in Meter
	Gewässerachse, offenes Gewässer (gemäss GN10)
	Gewässerachse, eingedoltes Gewässer (gemäss GN10)
	Gewässer, offen
	Gewässer, eingedolt
	Fruchtfolgeflächen

