

Sondernutzungsplan Haubächli

km 0.061 - 0.339

Festlegung Gewässerraum nach Art. 36 GSchG Baulinien

Vom Gemeinderat erlassen: 9. Dezember 2024 / 16. März 2026

Der Gemeindepräsident Der Ratschreiber

1. Öffentliche Auflage: 17. Januar 2025 - 17. Februar 2025
2. Öffentliche Auflage:

Vom Amt für Raumentwicklung und
Geoinformation genehmigt:

Der Amtsleiter

M 1:500

raum.
manufaktur.ag
stadt land verkehr

raum.manufaktur.ag
Feldstrasse 31A
9000 St. Gallen

071 555 03 10
info@raummanufaktur.ag
www.raummanufaktur.ag


Festlegungen



Gewässerraum gemäss Art. 41a GschV




Baulinie gemäss Art. 29 PBC



Verzicht Festlegung Gewässerraum


Hinweise




Abschnitt Gewässerraum




Wasserbauprojekt B3 (Stand: 4. März 2026)



Baulinie Abstand Gewässer, rechtskräftig, gemäss
Baulinienplan Wantenbach/Haubächlein, 11. Juli 2000)




Vermessung in Meter



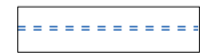
Gewässerachse, offenes Gewässer (gemäss GN10)




Gewässerachse, eingedoltes Gewässer (gemäss GN10)



Gewässer, offen



Gewässer, eingedolt



Fruchtfolgefächern

