

Zonenplan Änderungen

Vom Gemeinderat erlassen: 1. Juli 2024

Roland Hardegger
Gemeindepräsident

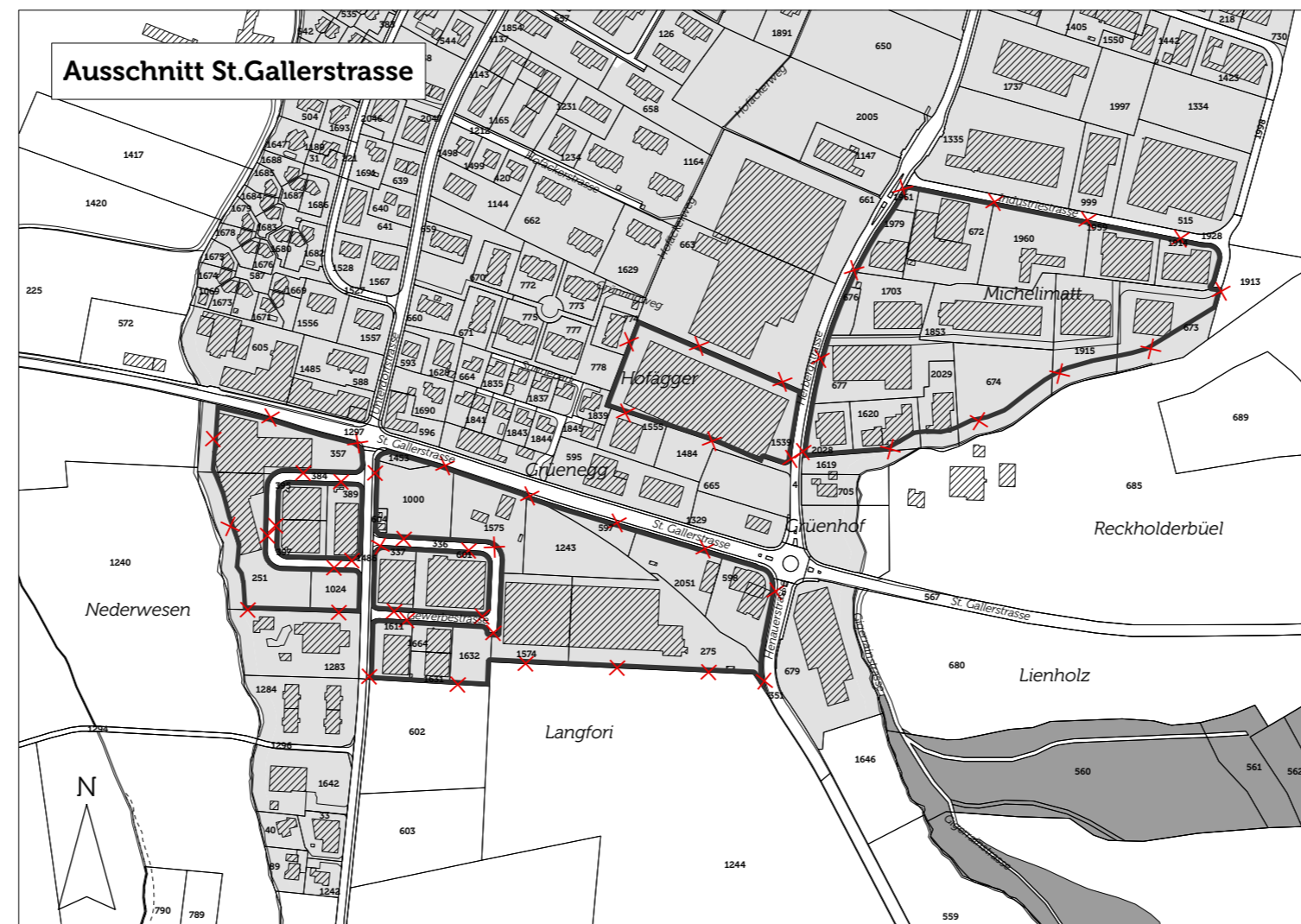
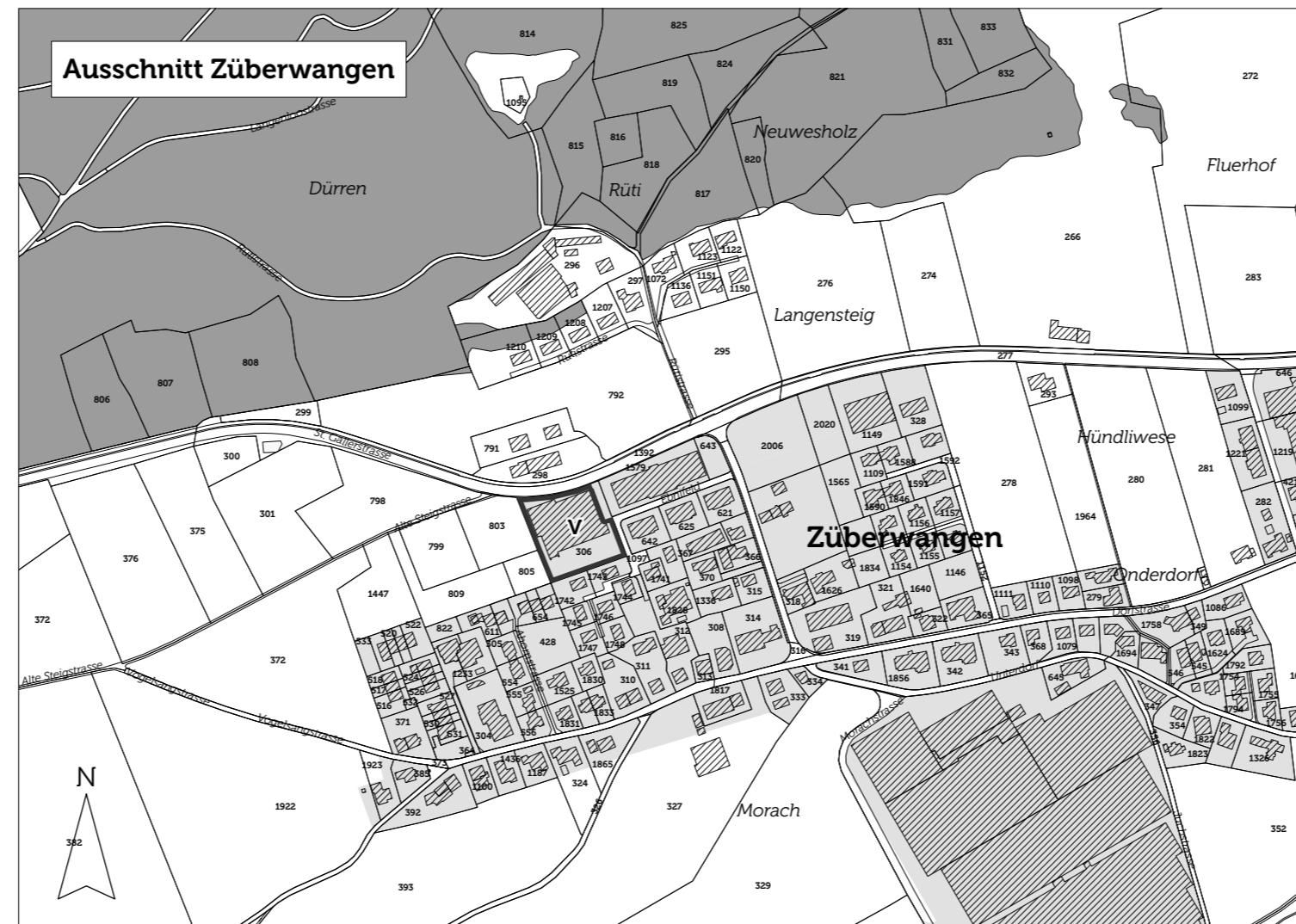
Philipp Hengartner
Ratsschreiber

Öffentliche Auflage: 19. August 2024 – 18. September 2024

Dem fakultativen Referendum unterstellt:

Vom Amt für Raumentwicklung und
Geoinformation genehmigt:
Der Amtsleiter

M 1:5'000



Festlegungen Überlagerungen



BN

Gebiet mit bestimmter Nutzungsart

Gebiet-Nr. zulässige Nutzungsart

V Beschränkung Produktionsbetriebe



BN

Gebiet mit bestimmter Nutzungsart, aufgehoben

Hinweise




Zonen des Baugebiets



WA

Wald (gemäss Daten der amtlichen Vermessung)



GW

Gewässer, offen

* Das Projekt wurde bis am 31. August 2021 durch Strittmatter Partner AG, St. Gallen bearbeitet.
(Projektleitung: Armin Meier, Fachbearbeitung: Christian Svec)

Daten der amtlichen Vermessung vom 5. Juli 2023

4.3426.002:300:340:341:ZPL_Zuzwil_240624:ZPL_Zuzwil.aprx, ame-csv-boz/fha

m 50 100 150 200 250