

Zonenplan Änderungen

3. Mitwirkung vom 17. Mai bis 17. Juni 2024

Vom Gemeinderat erlassen: 6. Mai 2024

Roland Hardegger
Gemeindepräsident

Philipp Hengartner
Ratsschreiber

Öffentliche Auflage:

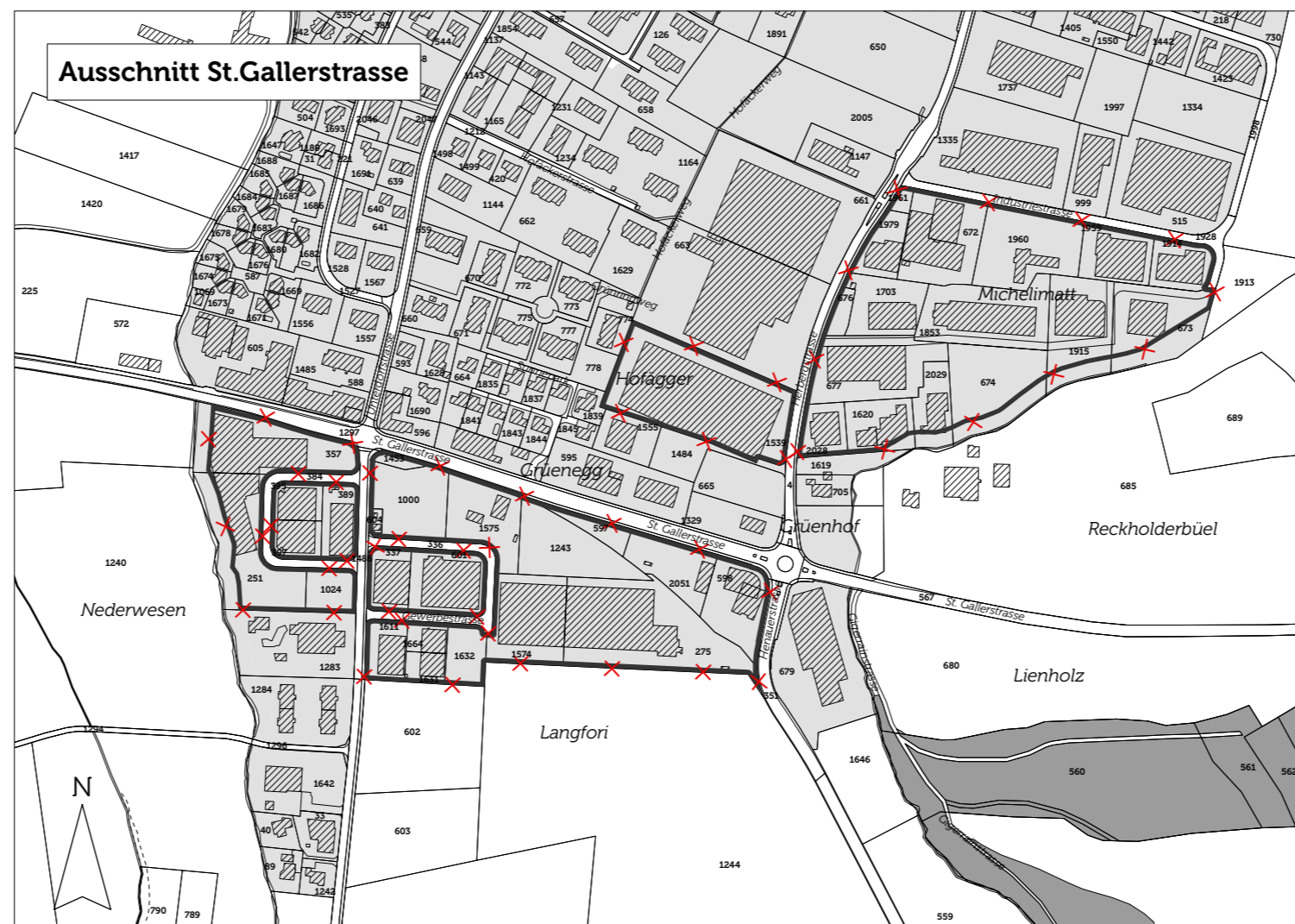
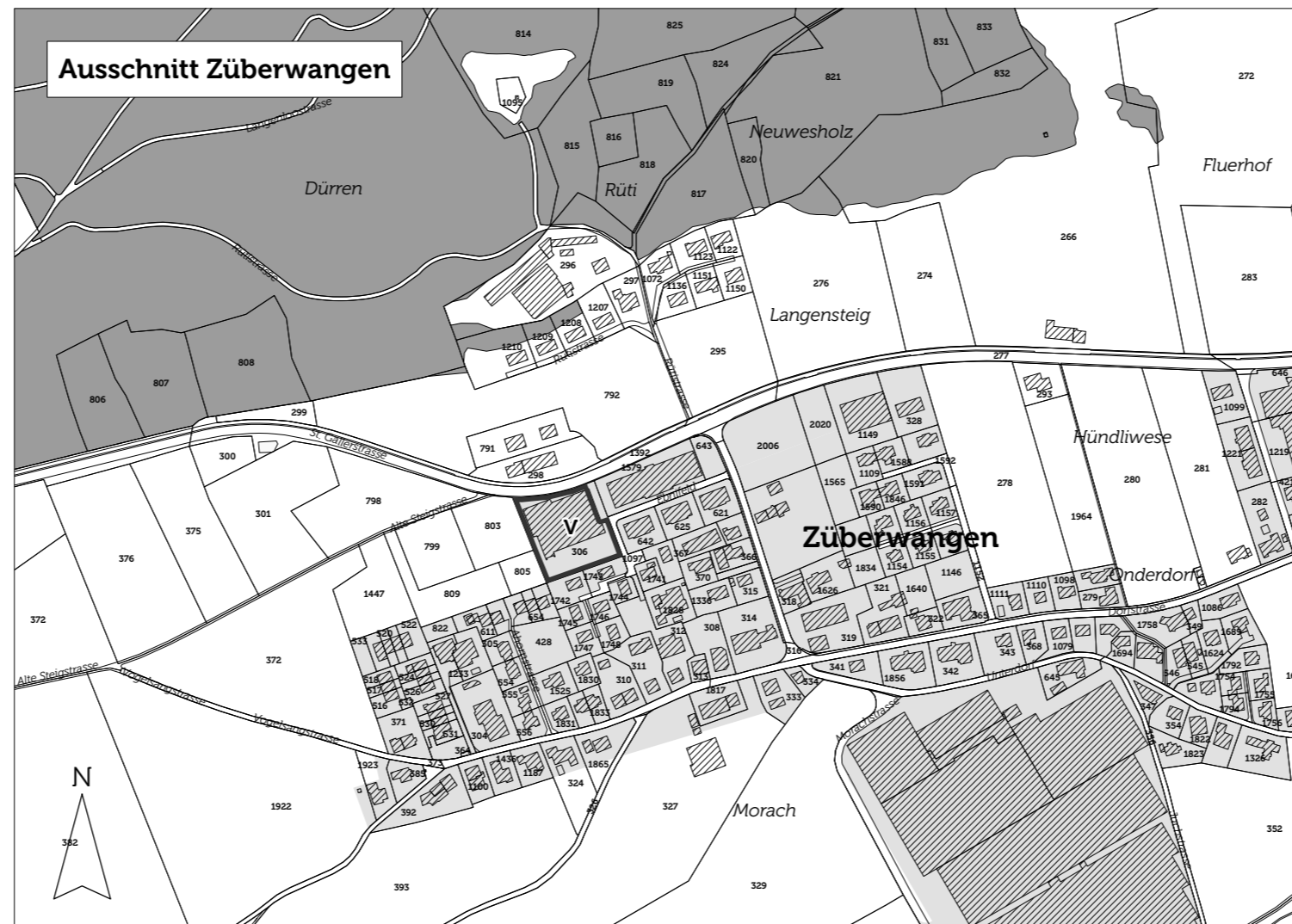
Dem fakultativen Referendum unterstellt:

Vom Amt für Raumentwicklung und
Geoinformation genehmigt:

Der Amtsleiter

M 1:5'000

6. Mai 2024



Festlegungen Überlagerungen



BN

Gebiet mit bestimmter Nutzungsart

Gebiet-Nr. zulässige Nutzungsart

V Beschränkung Produktionsbetriebe



BN

Gebiet mit bestimmter Nutzungsart, aufgehoben

Hinweise




Zonen des Baugebiets



WA

Wald (gemäss Daten der amtlichen Vermessung)



GW

Gewässer, offen

* Das Projekt wurde bis am 31. August 2021 durch Strittmatter Partner AG, St. Gallen bearbeitet.
(Projektleitung: Armin Meier, Fachbearbeitung: Christian Svec)

Daten der amtlichen Vermessung vom 5. Juli 2023

4.3426.002:300:340:341:ZPL_Zuzwil_240425:ZPL_Zuzwil.aprx, ame-csv-boz/fha