




Waldfeststellung
Gesamtplan

Vom Kantonsforstamt St. Gallen erlassen:
Die Kantonsforstämter






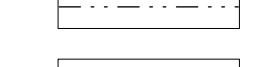
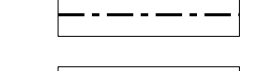
Öffentliche Auflage: 30. Oktober – 29. November 2023
In Rechtskraft erweichen:
Die Kantonsforstämter

M 1:5'000 | 2'000

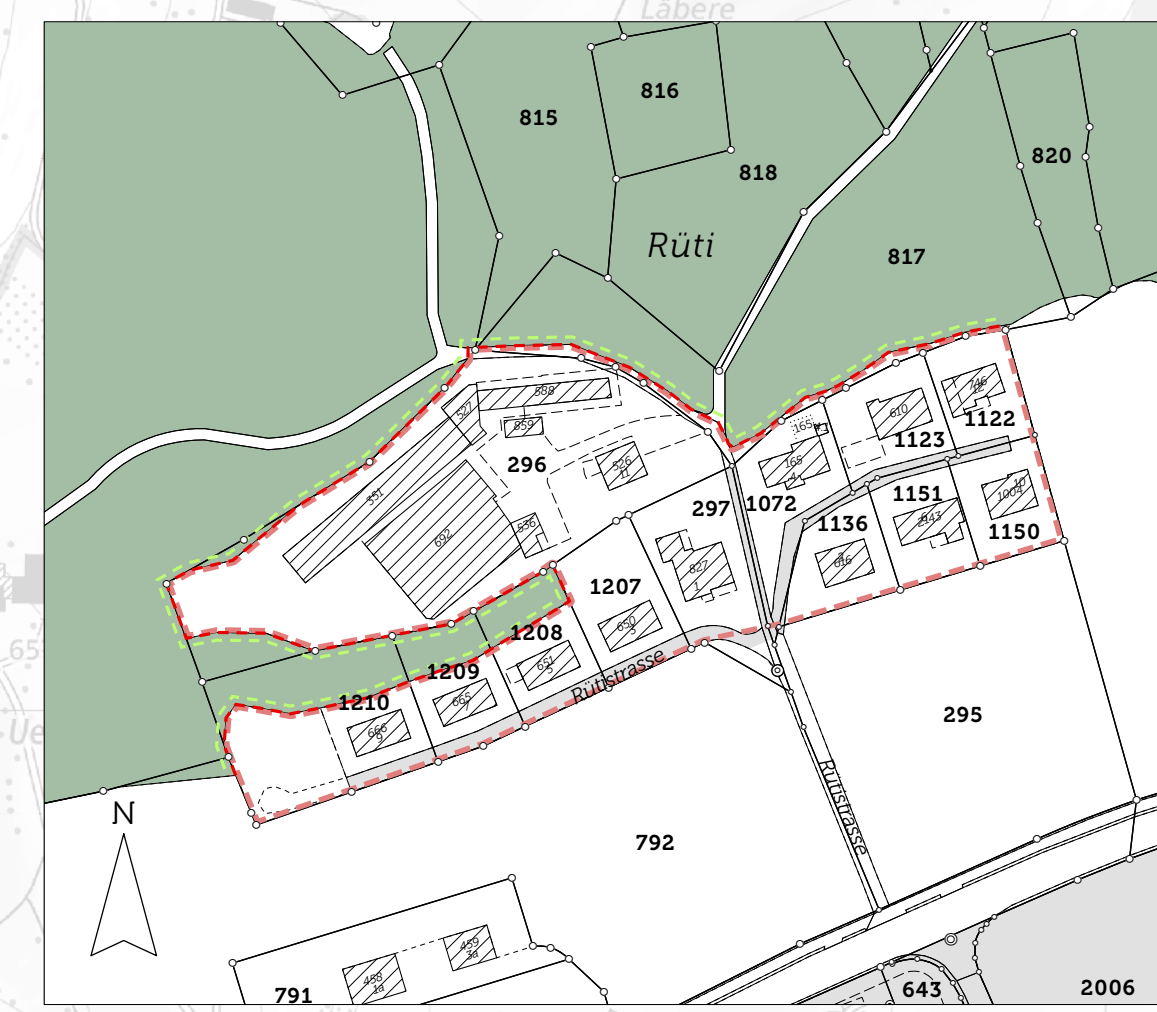
Festlegungen
Verbindlicher Planinhalt

-  Waldgrenze
-  Stockgrenze
-  Gebiet mit statischer Waldgrenze ausserhalb der Bauzone

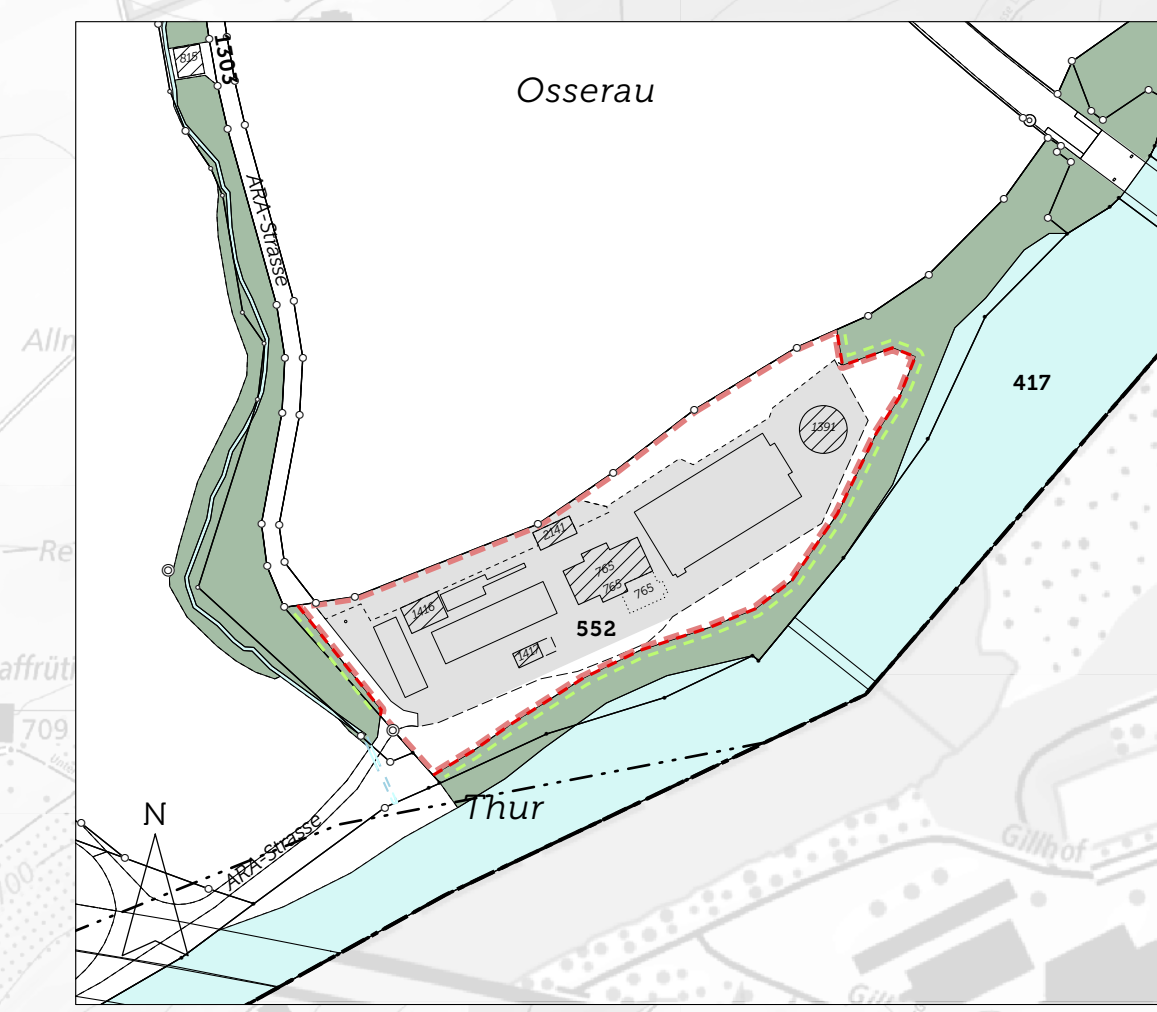
Hinweise

-  Wald (gemäss Daten der amtliche Vermessung)
-  Waldgrenze vom Kantonsforstamt erlassen
-  Baugebiet
-  Gewässer, offen | eingedolt
-  Hochspannungsfreileitung
-  Gemeindegrenze
-  Landesgrenze

Rüti | M 1:2'000



Osserau | M 1:2'000



Thurau | M 1:2'000

